nuevo espacio cubierto. Claret Tamaraceite



GOBIERNO DE ESPAÑA | VICEPRESIDENCIA PRIMERA DEL GOBIERNO | MINISTERIO DE HACIENDA | SECRETARIA DE ESTADO DE HACIENDA | DIRECCIÓN GENERAL DEL CATASTRO

CONSULTA DESCRIPTIVA Y GRÁFICA
DE DATOS CATASTRALES DE BIEN INMUEBLE

Referencia catastral: 2781101000285001HQ

DATOS DESCRIPTIVOS DEL INMUEBLE

Localización:
CR CTRA DE TEROR 70
35016 [LAS PALMAS DE GRAN CANARIA (,LAS PALMAS)]

Clase: URBANO
Uso principal: Deportivo
Superficie construida: 29.771 m2
Año construcción: 1977

CONSTRUCCIÓN

Destino	Escalera/Planta/Puerta	Superficie m²
ALMACÉN	1/00/00	1.000
ALMACÉN	1/00/00	340
ENSEÑANZA	1/00/07	4.270
VIVIENDA	1/00/04	167
DEPORTIVO	1/00/01	19.977
DEPORTIVO	1/00/02	1.210
DEPORTIVO	1/00/02	1.210
VIVIENDA	1/00/05	409
OFICINA	1/01/01	1.210
OFICINA	1/01/05	1.210
ENSEÑANZA	1/00/10	934

PARCELA

Superficie gráfica: 42 104 m2
Participación del inmueble: 100.00 %
Tipo: Parcela construida sin división horizontal

Este documento no es una certificación catastral, pero sus datos pueden ser verificados a través del "Acceso a datos catastrales no protegidos de la SEC"

Viernes, 6 de Septiembre de 2024

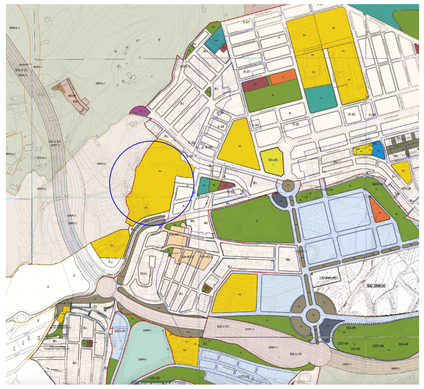





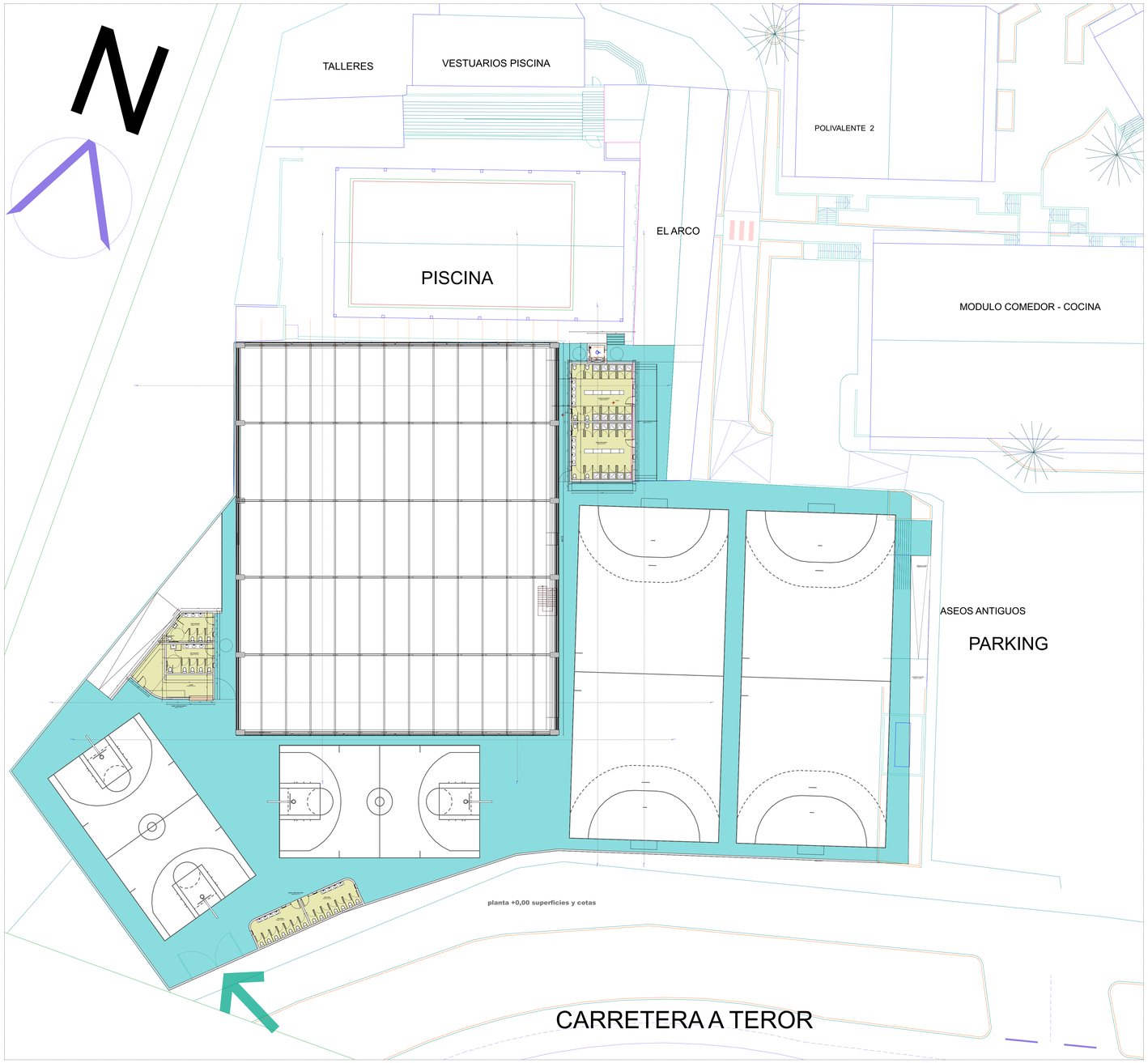

42838900C FERNANDO PONS (R: B35552009)

Firmado digitalmente por 42838900C FERNANDO PONS (R: B35552009)
Fecha: 2024.09.18 12:59:02 +01'00'

planta general, superficies y cotas ; renders y situación

adamas arquitectos

proyecto Básico

E: 1/200

Arq 01

Proyecto de Espacio cubierto en el Colegio Claret de Tamaraceite. Promueve Colegio Claret. Arquitecto F. Pons Bordes SLp (Fernando Pons Bordes) Enero 2024